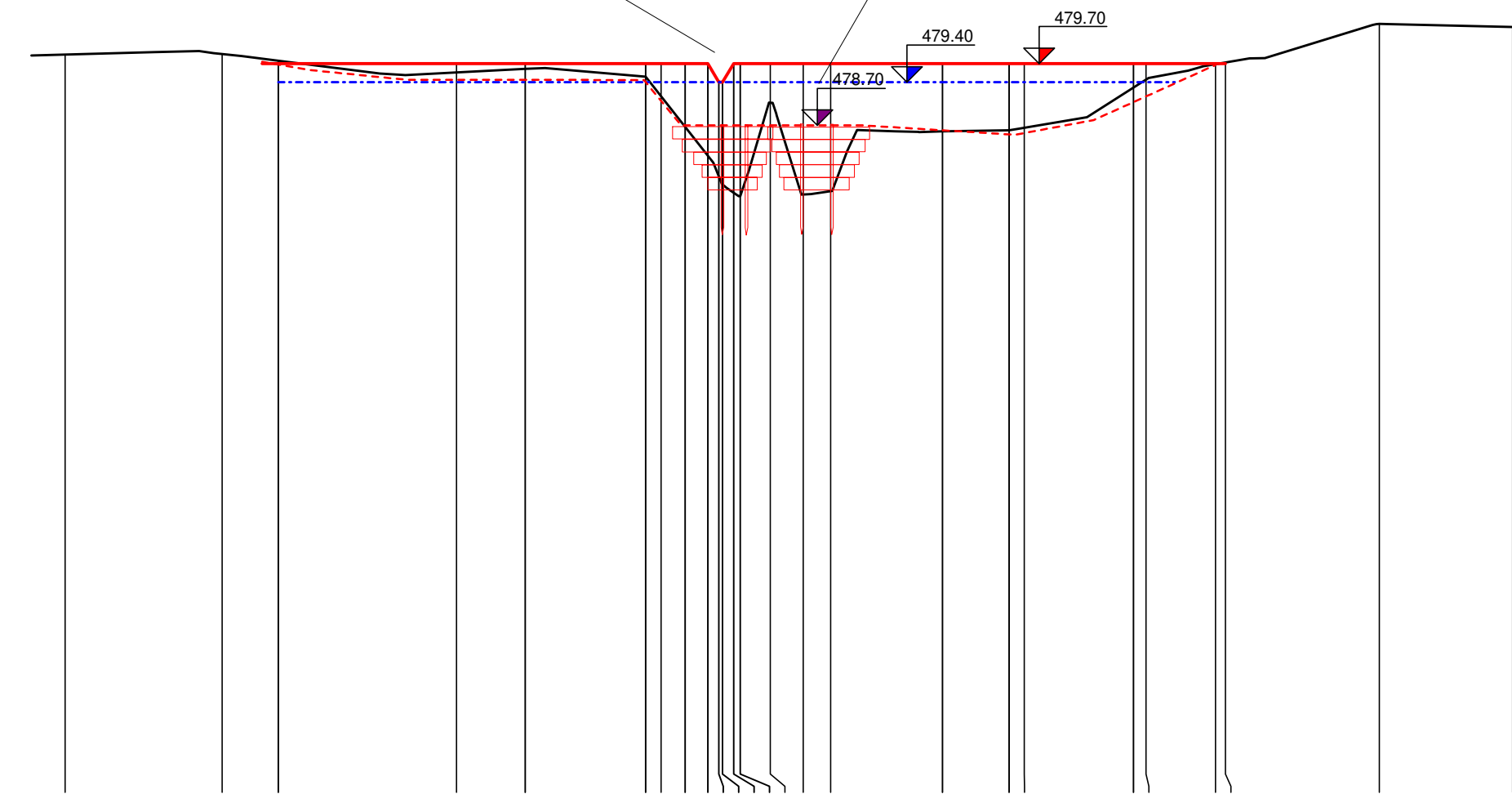


Stávající koryto bude přehraženo konstrukcí z kulatin s bočním zavázáním 1-2 m, s těsnící fólií a zemním valem. Ponechán bude přeliv s hloubkou 30 cm, na který naváže kamenný skluz.

Stávající koryto bude přehrazeno konstrukcí z kulatin s bočním zavázáním 1-2 m, s těsnící fólií a zemním valem. Navazující úsek bude zazemněn.



ČÍSLO PF

Pata valu

## Koruna valu



Terén

SROVNÁVACÍ ROVINA  
STANIČENÍ V KM

STANIČENÍ V M

SPÁD NA DÉLKU [m]  
CELKOVÁ DÉLKA [m]

| Výškový systém Bp | 0.00%  | 36.12m | 0.00%  | 39.83m | 78.04m |
|-------------------|--------|--------|--------|--------|--------|
| 2.73              | 479.85 | 479.85 | 479.85 | 479.85 | 479.85 |
| 15.45             | 479.86 | 479.86 | 479.86 | 479.86 | 479.86 |
| 20.00             | 479.75 | 479.75 | 479.75 | 479.75 | 479.75 |
| 34.43             | 479.56 | 479.56 | 479.56 | 479.56 | 479.56 |
| 40.00             | 479.61 | 479.61 | 479.61 | 479.61 | 479.61 |
| 49.77             | 479.49 | 479.49 | 479.49 | 479.49 | 479.49 |
| 51.01             | 479.17 | 479.17 | 479.17 | 479.17 | 479.17 |
| 52.97             | 478.68 | 478.68 | 478.68 | 478.68 | 478.68 |
| 54.80             | 478.21 | 478.21 | 478.21 | 478.21 | 478.21 |
| 55.70             | 477.87 | 477.87 | 477.87 | 477.87 | 477.87 |
| 56.00             | 477.74 | 477.74 | 477.74 | 477.74 | 477.74 |
| 56.90             | 477.61 | 477.61 | 477.61 | 477.61 | 477.61 |
| 57.43             | 477.55 | 477.55 | 477.55 | 477.55 | 477.55 |
| 59.85             | 479.07 | 479.07 | 479.07 | 479.07 | 479.07 |
| 62.53             | 477.58 | 477.58 | 477.58 | 477.58 | 477.58 |
| 64.75             | 477.64 | 477.64 | 477.64 | 477.64 | 477.64 |
| 73.81             | 478.60 | 478.60 | 478.60 | 478.60 | 478.60 |
| 79.21             | 478.62 | 478.62 | 478.62 | 478.62 | 478.62 |
| 80.43             | 478.66 | 478.66 | 478.66 | 478.66 | 478.66 |
| 89.29             | 479.31 | 479.31 | 479.31 | 479.31 | 479.31 |
| 90.31             | 479.44 | 479.44 | 479.44 | 479.44 | 479.44 |
| 95.94             | 479.69 | 479.69 | 479.69 | 479.69 | 479.69 |
| 96.73             | 479.72 | 479.72 | 479.72 | 479.72 | 479.72 |
| 9.20              | 480.35 | 480.35 | 480.35 | 480.35 | 480.35 |

|   |  |   |  |   |  |   |               |
|---|--|---|--|---|--|---|---------------|
| <b>ARAKI s.r.o.</b><br>Choteč 24, 252 26 Choteč<br>Telefon: +420 605 289 963<br>E-mail: arakisro@gmail.com<br>IČO: 211 66 668 |  | <br><b>ARAKI</b><br><small>ARCHITECTURA A KRAJINNÉ ZASTŘEDNUTÍ</small> |  | <b>AGROPLAN spol. s r.o.</b><br>Jeremenkova 9, 147 00 Praha 4<br>Telefon: +420 241 431 672<br>E-mail: info@agroplan.cz<br>IČO: 481 10 141 |  |  |               |
| Vypracoval:   |  | Zodpovědný projektant:  |  |   |  |   |               |
| Ing. Zuzana Skřivanová, Ph.D.   |  | Ing. Jitka Kovaříková   |  |   |  |   |               |
| Kraj:Plzeňský   |  | Obec:Chodská Lhota  |  | K.ú.:Chodská Lhota  |  |   |               |
| Investor:   |  |   |  |   |  | Formát  | 297 x 500     |
| SPÚ, KPÚ pro Plzeňský kraj, Pobočka Domažlice   |  |   |  |   |  | Datum   | 6/2024        |
| Akce:   |  |   |  |   |  | Č. objednatele  | 1/2024-504202 |
| <b>Soustava tůní v k. ú. Chodská Lhota</b>  |  |   |  |   |  | Měřítko   | 1:500/1:100   |
| Obsah: Podélný profil zemním valem PT2  |  |   |  |   |  | Stupeň dok.   | ZSPD          |
|   |  |   |  |   |  | Příloha   | D.7           |